


災害情報の入手手段

●キキクル(危険度分布)【気象庁ホームページ】

土砂災害、浸水、浸水災害の危険度の高まりを、地図上で5段階に色分けして示す情報です。
どこで危険度が高まっているかを把握することができます。



●大津市防災ポータルサイト

市ホームページ内に「大津市防災ポータルサイト」として、ハザードマップや避難所・避難行動などの防災情報を集約しています。
また、災害時には軽量版サイトに切り替わり、避難情報の発表エリアや開設している避難所をご確認いただけます。



小学校の備蓄品一覧

品目	数量	単位	品目	数量	単位
五目ご飯(1箱50食)	250	食	除菌シート(50枚入)	4	セット
クラッカー(1箱70食)	350	食	非接触式体温計	1	個
毛布(1箱10枚)	250	枚	ペーパータオル(1パック200枚入)	10	セット
水(500ml)	120	本	タオル(12枚入)	5	セット
大人用オムツ	288	枚	足踏み敷きゴミ箱	1	個
子ども用オムツ	200	枚	ゴミ袋(70ℓ)	50	袋
生理用品	104	枚	テント	20	梁
簡易トイレ	5	基	使い捨て手袋	200	枚
簡易トイレ処理袋	250	袋	フェイスシールド	20	個
仮設トイレ貯留型(環境部) ※現在配備中	2	基	感染防護用ポンチョ	20	着
マスク	200	枚	エアベッド	6	台
泡ハンドソープ(250ml)	5	個	エアマット	10	枚
アルコール消毒液(1L)	1	個	リヤカー	1	台

※物量は場所によって多少前後します。

気象情報と避難情報について

警戒
レベル
3

高齢者等避難

・時間のかかる高齢者等は避難する。

高齢者等以外の人にも必要に応じ、出勤等の外出を抑えるなど普段の行動を見合わせ始めたり、避難の準備をしたり、自主的に避難するタイミング



警戒
レベル
4

避難指示

・危険な場所から全員避難
(立退き避難又は屋内安全確保)



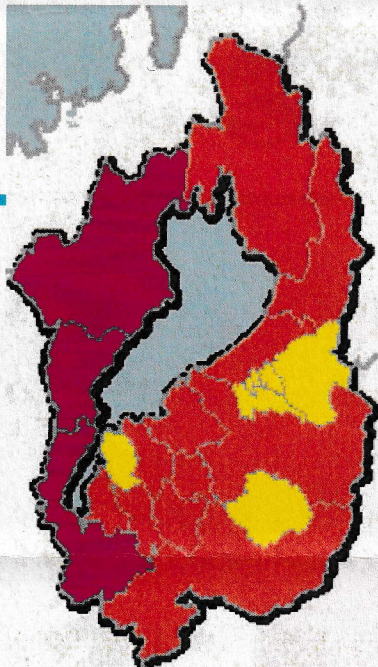
警戒
レベル
5

緊急安全確保

・命の危険があるため、直ちに安全確保
立退き避難することがかえって危険である場合、緊急安全確保する。

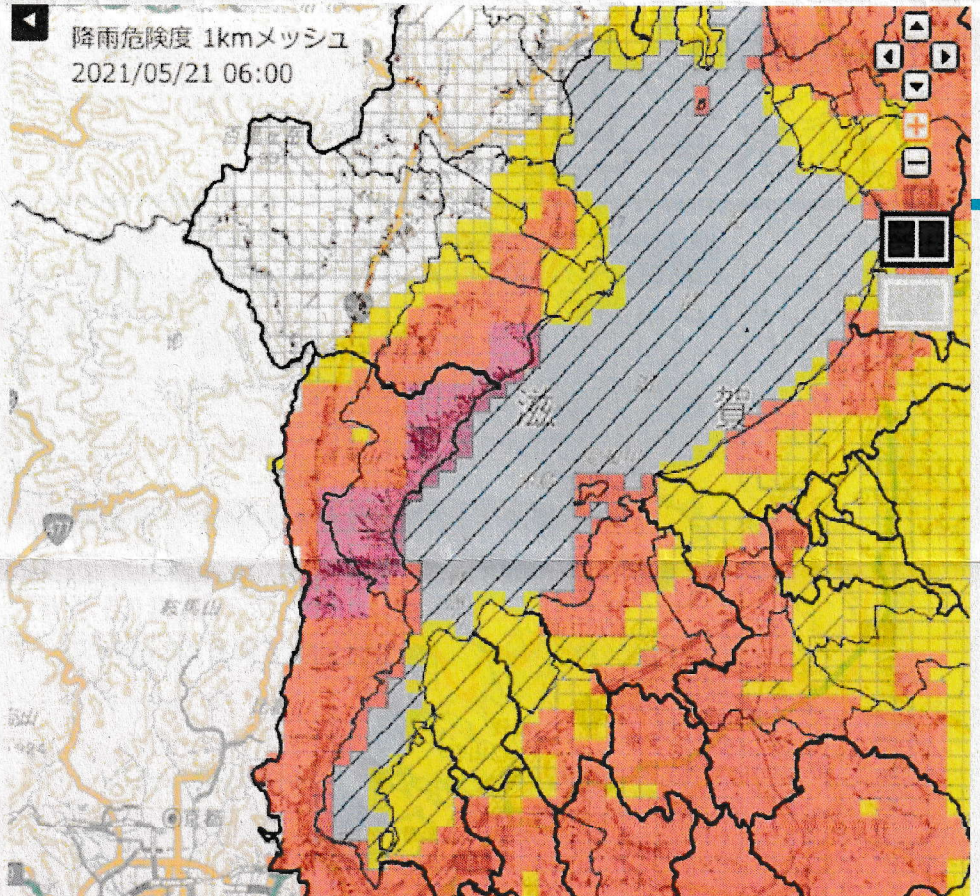
学区単位又は土砂災害のリスクが高い地域に限定し発令

2



05/21 05:55 発表

大雨特別警報	警戒レベル5相当
土砂災害警戒情報	警戒レベル4相当
大雨警報	警戒レベル3相当
大雨注意報	警戒レベル2



風水害時の避難情報発表は土砂災害警戒情報が主な基準になる